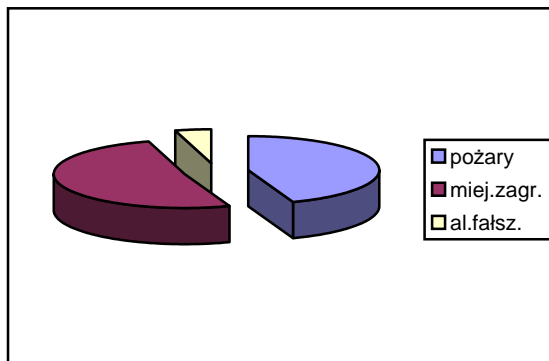


Działania ratownicze jednostek straży pożarnych w I kwartale 2006 roku

Zestawienie zdarzeń w Gminie Strzegom w I kwartale br.

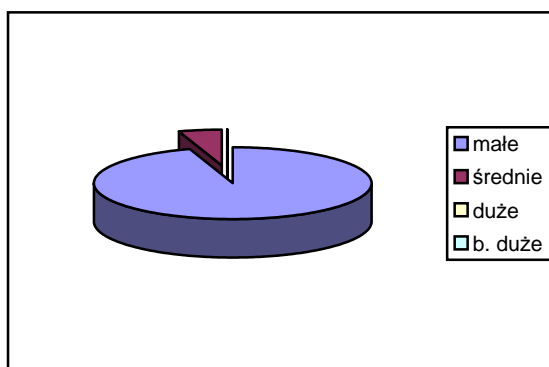
W okresie od 1 stycznia 31 marca 2006 roku na terenie gminy powstało 45 zdarzeń, w tym:

- pożarów – 20
- miejscowych zagrożeń – 23
- alarmów fałszywych – 2



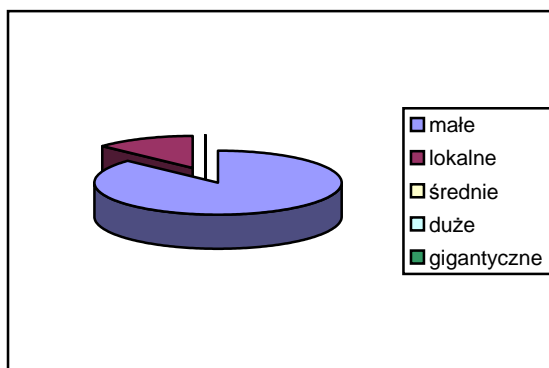
W grupie pożarów powstało:

- pożar mały - 19
- pożar średni - 1
- pożar duży - 0
- pożar bardzo duży - 0



W grupie miejscowych zagrożeń powstało:

- miejsc. zagr. małe - 20
- miejsc. zagr. lokalne - 3
- miejsc. zagr. średnie - 0
- miejsc. zagr. duże - 0
- miejsc. zagr. gigantyczne - 0



LEGENGA:

- POŻAR** - jest to niekontrolowany proces palenia, w miejscu do tego nie przeznaczonym,
- MIEJSCOWE ZAGROŻENIA** – jest to inne niż pożar zdarzenie wynikające z rozwoju cywilizacyjnego i naturalnych praw przyrody, a stwarzające zagrożenie dla życia, środowiska lub mienia,
- ALARM FAŁSZYWY** - jest to wezwania podmiotów systemu ratowniczo – gaśniczego lub innych jednostek ochrony przeciwpożarowej do zdarzenia, które faktycznie nie miało miejsca lub zaistniało, lecz nie wymagało podjęcia działań ratowniczych.

PODZIAŁ POŻARÓW WEDŁUG ICH WIELKOŚCI:

- mały** - występuje, jeśli w jego wyniku zostały spalone lub zniszczone:
 - a) obiekty lub ich części, ruchomości, składowiska materiałów, maszyny, urządzenia, surowce, paliwa itp., o powierzchni do 70 m² lub objętości do 350 m³,
 - b) lasy, uprawy, trawy, torfowiska i nieużytki, o powierzchni nie większej niż 1 ha,

- ☒ **średni** - występuje, jeśli w jego wyniku zostały spalone lub zniszczone:
 - a) obiekty lub ich części, ruchomości, składowiska materiałów, maszyny, urządzenia, surowce, paliwa itp., o powierzchni od 71 do 300 m² lub objętości od 351 do 1.500 m³,
 - b) lasy, uprawy, trawy, torfowiska i nieużytki, o powierzchni powyżej 1 ha i nie większej niż 10 ha,
- ☒ **duży** - występuje, jeśli w jego wyniku zostały spalone lub zniszczone:
 - a) obiekty lub ich części, ruchomości, składowiska materiałów, maszyny, urządzenia, surowce, paliwa itp., o powierzchni od 301 do 1.000 m² lub objętości od 1.501 do 5.000 m³,
 - b) lasy, uprawy, trawy, torfowiska i nieużytki, o powierzchni powyżej 10 ha i nie większej niż 100 ha,
- ☒ **bardzo duży** - występuje, jeśli w jego wyniku spalone lub zniszczone powierzchnie lub objętości przekraczają wartości podanych prądów gaśniczych:
 - 1) pożar mały - jeżeli podano do 4 prądów gaśniczych,
 - 2) pożar średni - jeżeli podano 5- 12 prądów gaśniczych,
 - 3) pożar duży - jeżeli podano 13-36 prądów gaśniczych,
 - 4) pożar bardzo duży - jeżeli podano powyżej 36 prądów gaśniczych, bez względu na ich rodzaj i wielkość.

PODZIAŁ MIEJSCOWYCH ZAGROZEŃ WEDŁUG ICH WIELKOŚCI:

- ☒ **małe** - jako nagłe, uszkodzenia elementów urządzeń, maszyn, pojazdów, obiektów, które mogą powodować zagrożenie dla życia, zdrowia lub mienia, wymagające interwencji podmiotów systemu lub innych jednostek ochrony przeciwpożarowej, a także gdy jednostki ochrony przeciwpożarowej wspomagają inne służby ratownicze, porządkowe, mogące także występować jako prawdopodobne, wymagające jednak rozpoznania tego zagrożenia,
- ☒ **lokalne** - jako nagłe, uszkodzenia części obiektu, w szczególności budynku lub urządzenia technicznego powodujące przerwę w jego użytkowaniu lub utratę jego właściwości funkcjonalnych, stwarzające zagrożenie dla życia, zdrowia lub mienia,
- ☒ **średnie** - jako nagłe zdarzenie, którego następstwem jest jednostkowe zagrożenie dla życia, zdrowia, mienia lub skażenie środowiska, występujące na niewielkim obszarze, powierzchni lub ograniczone do jednego obiektu,
- ☒ **duże** - jako nagłe, nieprzewidziane zdarzenie, podczas którego wystąpiło zbiorowe zagrożenie dla życia, zdrowia, mienia dużej wartości lub środowiska naturalnego, występujące na znacznym obszarze,
- ☒ **gigantyczne lub klęski żywiołowe** - jako zdarzenie losowe spowodowane siłami natury lub wynikające z działań człowieka, których następstwem jest powszechne zagrożenie dla życia, zdrowia lub mienia; może występować w szczególności w wyniku huraganów, powodzi, intensywnych opadów śniegu lub deszczu, trzęsień ziemi lub tąpnięć, dużych skażeń chemicznych, ekologicznych lub radiacyjnych, obejmujące duże obszary kraju, np. obszar gminy, dzielnicy miasta.

PODZIAŁ ALARMÓW FAŁSZYWYCH:

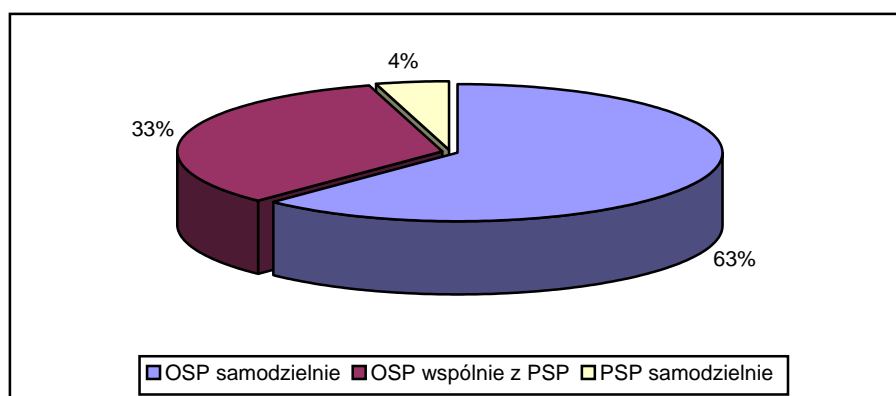
- **złośliwe** - zgłaszając zdarzenie sprawca miał na celu wprowadzenie podmiotów systemu lub innych jednostek ochrony przeciwpożarowej w błąd,
- **w dobrej wierze** - zgłaszający zdarzenie zaobserwował symptomy zagrożenia, np.: dymy, pary, zapachy, lecz po przybyciu na miejsce zagrożenie samoistnie zakończyło się bez możliwości stwierdzenia miejsca lub przyczyny, nie stwarzało zagrożenia, np. para z urządzeń wentylacyjnych lub klimatyzacyjnych, dymy lub ognie technologiczne, wypalanie materiałów pod nadzorem w miejscach do tego celu przeznaczonych, inne zdarzenia, które nie wymagały podjęcia działań ratowniczych,
- **z instalacji wykrywania** - zgłaszane przez instalacje wykrywania pożaru lub innych zagrożeń, spowodowane zadziałaniem czujników z takich przyczyn, jak w szczególności: odbłyśki światła, dostanie się chwilowe dymu do czujek, wada techniczna czujki, zbyt niski próg alarmu czujki, prowadzone prace powodujące powstanie dymów lub oparów lub z ręcznych ostrzegaczy pożaru nie wymagające podjęcia działań ratowniczych przez podmioty systemu lub inne jednostki ochrony przeciwpożarowej.

W poszczególnych miesiącach statystyka zdarzeń w I kwartale br. na terenie gminy przedstawia się następująco:

Miesiąc	Rodzaj zdarzenia			Razem ilość zdarzeń
	Pożar	Miejscowe zagrożenie	Alarm fałszywy	
<i>Styczeń</i>	7	6	0	13
<i>Luty</i>	2	12	1	15
<i>Marzec</i>	11	5	1	17
<i>Razem:</i>	20	23	2	45

Udział jednostek Ochotniczych Straży Pożarnych i Państwowej Straży Pożarnej w akcjach ratowniczych na terenie gminy w 2005 roku kształtował się następująco:

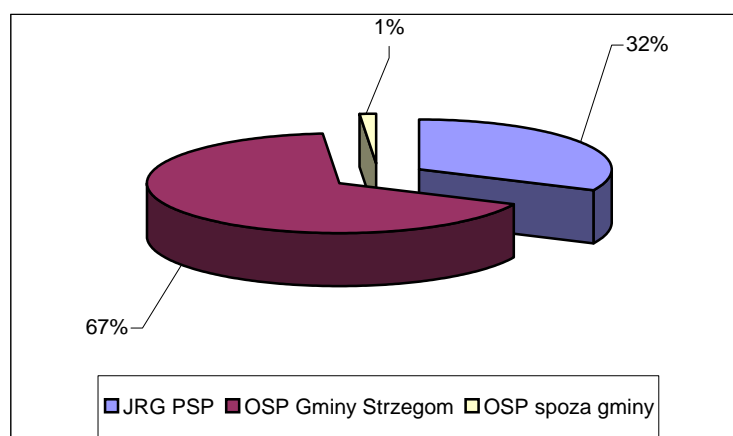
- OSP samodzielnie – 28 zdarzeń co stanowi 63% udziału
- JRG PSP z OSP wspólnie – 15 zdarzeń co stanowi 33% udziału
- JRG PSP samodzielnie – 2 zdarzeń co stanowi 4% udziału



Udział jednostek (załóg – samochodów) Ochotniczych Straży Pożarnych i Państwowej Straży Pożarnej w akcjach ratowniczych na terenie gminy w I kwartale br. kształtował się następująco:

JRG PSP		OSP				Razem	
Ilość sekcji	Ilość osób	Gminy Strzegom		Spoza terenu Gminy Strzegom		Ilość sekcji	Ilość osób
		Ilość sekcji	Ilość osób	Ilość sekcji	Ilość osób		
24	76	50	217	1	3	75	296

Procentowy udział jednostek (załóg – samochodów)

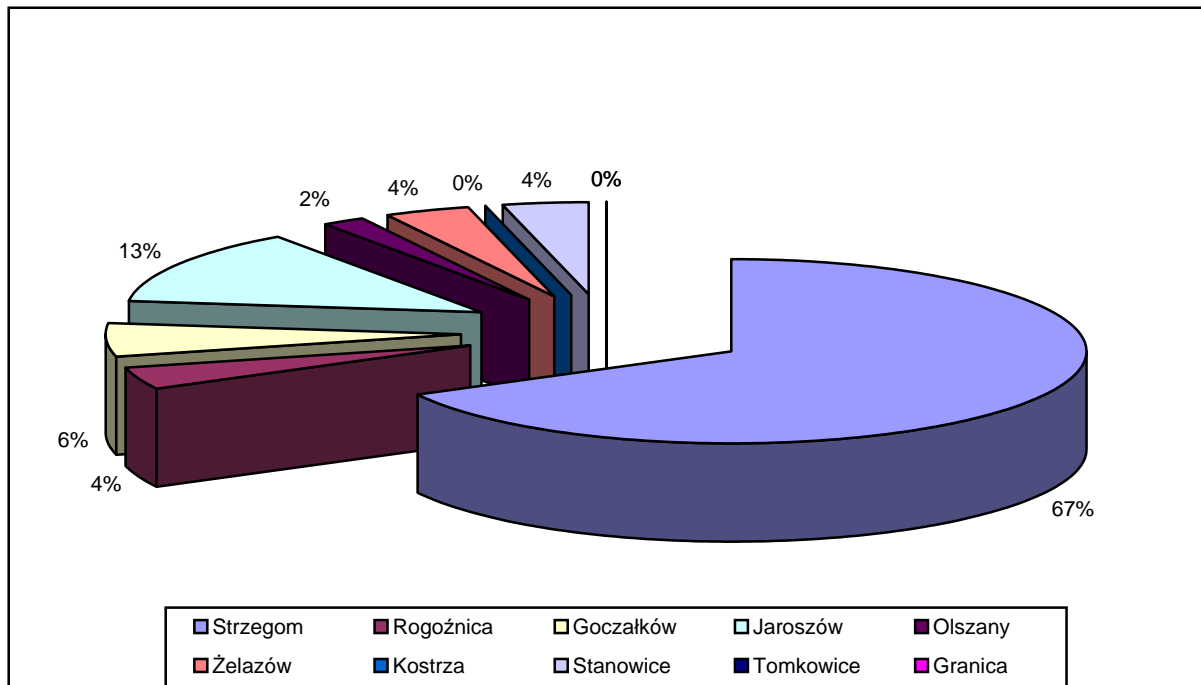


Statystyka wyjazdów do zdarzeń w gminie i poza jej terenem jednostek OSP w I kwartale br.

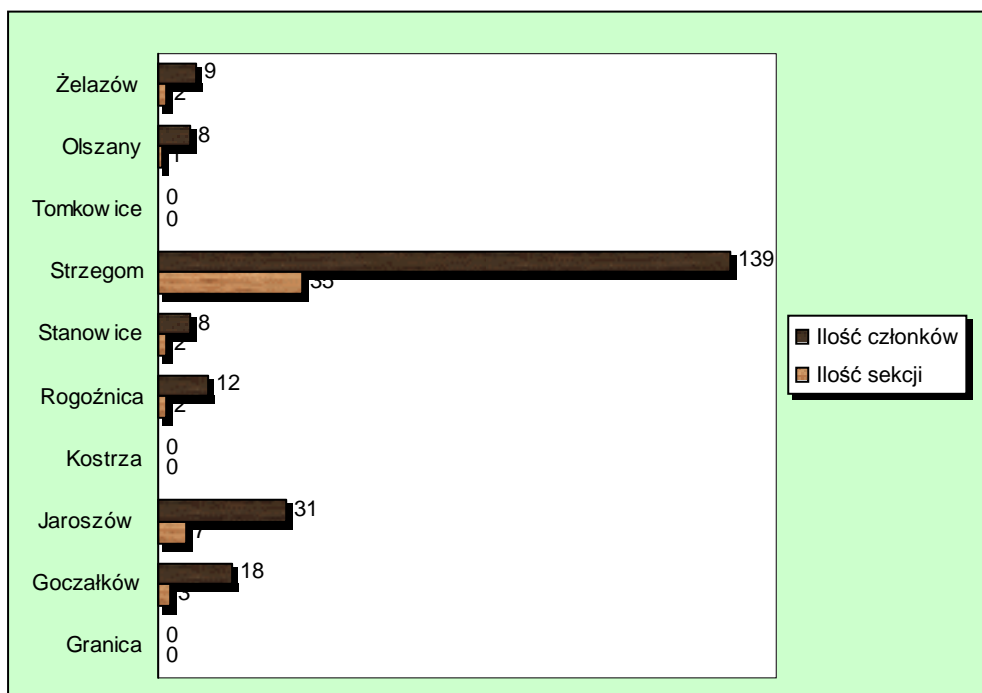
Miejscowość /siedziba jednostki/	Rodzaj zdarzeń			Ogółem
	Požary	Miejscowe zagrożenia	Alarmy fałszywe	
1	2	3	4	5
Strzegom	15	20	0	35
Rogoźnica	1	1	0	2
Goczałków	2	0	1	3
Jaroszów	4	3	0	7
Olszany	0	1	0	1
Żelazowo	0	2	0	2

Kostrza	0	0	0	0
Stanowice	1	1	0	2
Tomkowice	0	0	0	0
Granica	0	0	0	0
RAZEM	23	28	1	52

Procentowy udział jednostek OSP w ilości wyjazdów do zdarzeń w gminie i poza jej terenem:



Zestawienie ilości sekcji i członków poszczególnych OSP uczestniczących w akcjach ratowniczych w gminie i poza jej terenem w I kwartale br.:



2006-04-10

Informację przygotowała:

Urszula Olszewska

Prezes Zarządu Oddziału M.G ZOSP RP w Strzegomiu